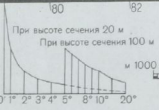
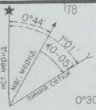


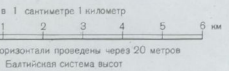
ПОЛЬША Кошалинское воеводство



Составлено на 1976 г. восточное 0°44' (0-10) Среднее сближение меридианов восточнее 0°1' (0-17). При параллельном проецировании (полюса) и экваториальным линией координатной сетки среднее сближение магнитной стрелки западное 0°17' (0-05). Годовое изменение сближения восточнее 0°10' (0-01). Поправка в дирекционный угол при переходе в магнитный азимуту плюс (0-05).
Примечание: В скобках показаны деления угломера (одно деление угломера = 3,6)



1:100 000



Узкоколейные железные дороги по насыпи
Границы узлов ПНР

Составлено по материалам
семьи 1969-71 гг.

Номер доработки: В.Н. Савинов

Балтийская система высот

70

N-33-81

20

70

N-33-81

20

70

85

70