
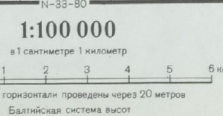
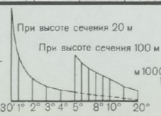
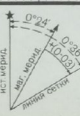




Ш



Склонение на 1981г. восточное 0°24' (0-07). Среднее склонение меридиана восточное 0°36' (0-10). При inclinometer буссоли (компаса) и вертикальным линиям координатной сетки среднее отклонение магнитной стрелки на западе 0°12' (0-03). Годовое изменение склонения восточное 0°02' (0-01). Погрешность в дирекционный угол при переходе к магнитному азимуту плюс (0-03).  
Примечание. В скобках показаны дирекции углов (одно деление угломера=3').



† Кресты и знаки с религиозными обозначениями  
гш - Громадская Рада Народова (сельский совет)

Подготовлено и издано по карте масштаба 1:100 000 издания 1978г.

Число жителей в населенных пунктах указано в тысячах



