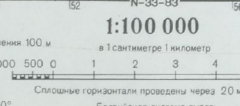
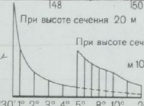
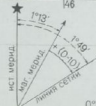


Склонения на 1981г. восточное 1°13' (0-20). Среднее склонение меридианов восточное 1°49' (0-30). При прикладывании буссоли (компас) к вертикальным линиям координатной сетки среднее отклонение магнитной стрелки восточное 0°36' (0-10). Годовое изменение склонения восточное 0°02' (0-10). Поправка в дирекционный угол при переходе в магнитный азимут плюс (0-10).
Примечание. В скобках показаны деления угломера (одно деление угломера = 3,6).



Слопные горизонталы проведены через 20 метров
Балтийская система высот

Кресты и знаки с религиозным изображением
Гри - Громадза Рада Народова (сельский совет)
Подготовлено к изданию по карте масштаба 1:100 000 издания 1979 г.
Число жителей в населенных пунктах указано в тысячах

