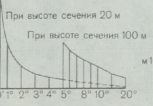
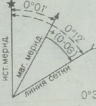





Соблюдение в 1981 г. восточное 0°10' (0°00'). Среднее сближение меридианов восточнее 0°12' (0°03'). При пересечении руслами (каналами) и вертикальным линиям координатной сетки среднее отклонение магнитной стрелки западнее 0°11' (0°03'). Гора в восточной части восточнее 0°02' (0°01'). Горизонтальная линия при падении к магнитному азимуту плюс (0°03').
Примечание. В скобках показаны деления угламера (одно деление угламера = 3' В).



1:100 000
в 1 сантиметре 1 километр



Сплошные горизонтали проведены через 20 метров
Балтийская система высот

- Кресты и знаки с рельефными изображениями
- () — Номера автомобильных дорог
- ГРН — Города и Ряды Народная (сельский совет)

Подготовлено к изданию по карте масштаба 1:100 000 издания 1979 г

Число жителей в населенных пунктах указано в тысячах

