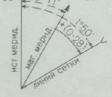


ПОЛЬША Слупское воеводство

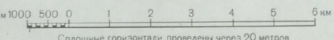


Склонение на 1981 г. восточное 0° 11' (0-03). Среднее  
 отклонение меридианов восточное 1° 00' (0-31). При при-  
 кладании Буссоли (показка) и вертикальным линиям  
 координатной сетки среднее отклонение магнитной стрелки  
 на запад 10° 23' (0-23). Горизонтальное сечение  
 восточное 0° 02' (0-01). Поправка в дирекционный угол  
 при переходе к магнитному азимуту плюс 0° 26'.  
 Примечание. В скобках показаны долины угломера  
 (одно деление угломера = 3 в).



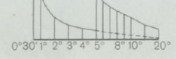
1:100 000

в 1 сантиметре 1 километр



Слошные горизонталы проведены через 20 метров  
Балтийская система высот

При высоте сечения 20 м  
При высоте сечения 100 м



Подготовлено к изданию по карте масштаба  
1:100 000 издания 1976 г.

Число жителей в населенных пунктах указано в тысячах

