
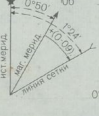



ПОЛЬША Пилское воеводство



Сделание на 1981г. восточное 0°50' (0.94). Среднее обилие меридианов восточнее 1°24' (0.25). При измерении сущности (компас) к вертикальным линиям координатной сетки среднее отклонение магнитной стрелки восточнее 0°34' (0.56). Годовое изменение склонения восточнее 0°02' (0.01). Поправка в дирекционный угол при переходе к магнитному азимуту плюс 10' (0.16).
Примечание. В скобках показаны деления угламера (одно деление угламера=3.6).



1:100 000
в 1 сантиметре 1 километр



Слониные горизонталы проведены через 20 метров
Балтийская система высот

Кресты и знаки с религиозными изображениями
Города автомобильных дорог
Города Рода Народова (сельский совет)

Подготовлено к изданию по карте масштаба 1:100 000 издания 1980г.

Число жителей в населенных пунктах, указано в тысячах

