
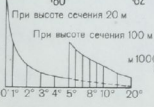
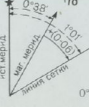


ПОЛЬША Кошалинское воеводство



Склонение на 1981г. восточное 0°38' (0+1). Среднее склонение меридианов восточное ГОГ (0-17). При приладывании буссоли (компас) и вертикальным линиям координатной сетки среднее отклонение магнитной стрелки вправо 0°23' (0-36). Годовое изменение склонения восточное 0°02' (0-01). Поправка в дирекционный угол при переходе к магнитному азимуту плюс (0-06).
Примечание. В скобках показаны деления угломера (одно деление угламера = 3').



1:100 000
При высоте сечения 20 м
При высоте сечения 100 м
1 сантиметр = 1 километр
Сплошные горизонтали проведены через 20 метров
Балтийская система высот

1 - Населенные пункты с рельефными изображениями
ГМ - Граница Рады Народова (сельский совет)

Подготовлено и издано по карте масштаба 1:100 000 издания 1979 г.
Число жителей в населенных пунктах указано в тысячах

