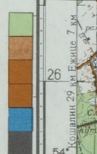
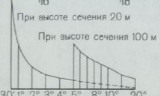


ПОЛЬША Кошалинское и Слупское воеводства

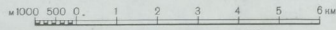


Район магнитной аномалии. Склонение магнитной стрелки от 1°30' до 0°30'. Среднее склонение меридионального азимута 1°25' (0°24'). Примечания: в скобках показаны значения угла юга (одно деление угломера=3').



1:100 000

1 сантиметре 1 километр



Сплошные горизонтали проведены через 20 метров
Балтийская система высот

ГРН - Громадски Рада Народова (сельский совет)

Подготовлено и издано по карте масштаба 1:100 000 издания 1978 г.

Число жителей в населенных пунктах указано в тысячах

