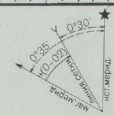
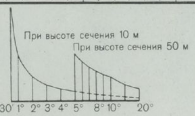
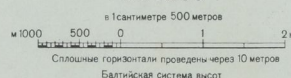




Составлена на 1972 г. закладов 0°35' (0-10). Среднее склонение меридианов западнее 0°30' (0-08). При привязке к буссоли (компасу) и вертикальным линиям изодатумной сети среднее склонение магнитной стрелы западнее 0°05' (0-02). Годовое изменение склонения восточнее 0°03' (0-01). Поправка в дирекционный угол при переходе к магнитному азимуту плюс (0-02). Помечены в 5-кратном показании деления угламера (одно деление угламера=36).



1:50000



Подготовлено к изданию по карте масштаба 1:50 000 издания 1970 г.

Наименование части полковник И.Д. Голенченко

ПРН-показывающая чертота

