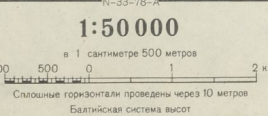
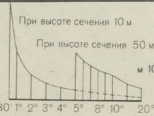
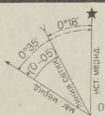


Склонение на 1974 г. западное 0°35' (0-10). Среднее склонение меридианов западное 0°18' (0-05). При складывании буссоли (компас) и вертикальным линиям координатной сетки среднее отклонение магнитной стрелки западное 0°17' (0-05). Годовое изменение склонения восточное 0°01' (0-00). Поправка в дирекционный угол при переходе к магнитному азимуту плюс (0-06).
Примечание: В скобках показаны деления угломера (одно деление угломера = 3'5)'



----- Границы узлов ПНР

Подготовлено к изданию по карте масштаба 1:50 000 издания 1967 г.

Подготовлено к изданию по оригиналам ВТС ВП

