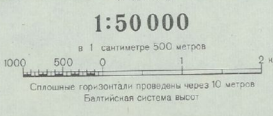
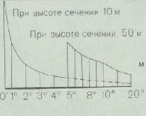
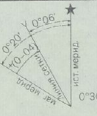


ПОЛЬША Шешинское воеводство

N-33-102-Б



Склонено на 1974 г. западное 0°20' (0-06). Среднее обложивание местности западное 0°08' (0-07). При и на высоте буссоли (показана) и зенитным уровнем координатные сетки, среднее отклонение магнитной стрелки западное 0°14' (0-04). Габариты измерений стандартно восточное 0°02' (0-01). Поправка в дирекционный угол при переходе к магнитному азимуту плюс 0-04. Пунктирные и двойные линии двойной ширины (одно деление угламера - 3,6).



- Номер автомобильных дорог (Е - озончатый, тризначная цифра - номер дороги и европейской сети маршрутов)
- Граница уезда ППР
- Путь - Привокзальная Нарасова (узкая-я колея)
- Путь - Привокзальная Нарасова (станционная колея)

Подготовлено и издано по карте масштаба 1:50 000 издания 1970 г.

Подготовлено и издано по оригиналу ВТС ВП

N-33-102-1

20

61