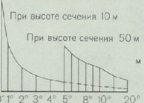
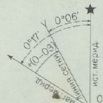
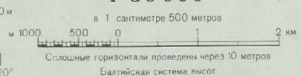




Склонение на 1974 г. западнее 0°17'(0-05) Среднее склонение чередная западнее 0°06'(0-02) При приращении буфала (буфалас) в вертикальном зените координатной сетки среднее склонение магнитной стрелки западнее 0°10'(0-03) Годовое изменение склонения восточнее 0°10'(0-01) Показана в дискуссионный угол при переходе к магнитному азимуту плюс(0-03).
Примечание. В скобках показаны деления угламера (одно деление угламера = 3'6)



1:50000



- (E) — Номер автомобильных дорог (E — означает принадлежность дороги к европейской сети маршрутов)
- Границы уездов ПНР
- ГРМ — Громада Радз Насоудва (сельский совет)

Подготовлено и издано по карте масштаба 1:50 000 издания 1970 г.

Подготовлено и издано по оригиналам ВТС БП

N-33-102-5

20

61