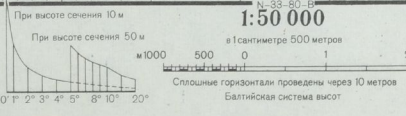
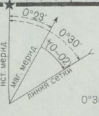


ПОЛЬША Кошаданское и Щещинское воеводства



Склонение на 1975 г. восточное 0°23 (0-06). Среднее Склонение меридианов восточное 0°30 (0-05). При прикладывании буссоли (комаса) и вертикальным линиям координатной сетки среднее отклонение магнитной стрелки западное 0°07 (0-02). Годовое изменение склонения восточное 0°02 (0-01). Погрешна в дирекционный угол при переходе к магнитному азимуту плюс (0-02).  
Примечание. В скобках показаны деления угломера (одно деление угломера = 3,6)

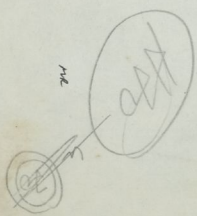
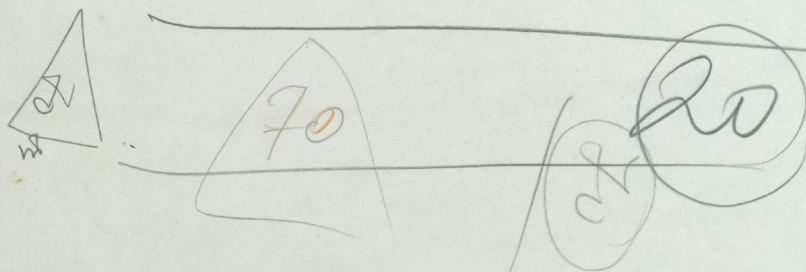


1:50 000  
в сантиметре 500 метров

— 32 — Номера автомобильных дорог  
--- Границы узлов ПНР  
- - - - - Узкоколейные железные дороги по насыпи  
ГРЧ — Громадска Рада Народова (сельский совет)

Подготовлено к изданию по карте масштаба 1:50 000 издания 1973 г.

N-33-80-A



53