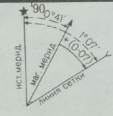
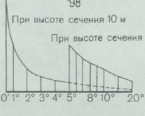
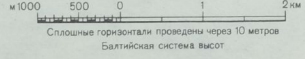




Склонение на 1981 г. восточное 0°41' (0-11). Среднее склонение меридиана восточное 1°07' (0-18). Среднее склонение меридиана восточное 1°07' (0-18). При приращении долготы (компас) к вертикальным линиям координатной сетки среднее склонение магнитной стрелки западное 0°26' (0-07). Годовое изменение склонения восточное 0°02' (0-01). Подправка в дирекционный угол при переходе к магнитному азимуту плюс (0-07).
Примечание. В скобках показаны деления угломера (одно деление угломера = 3').



1:50 000
в 1 сантиметре 500 метров



Подготовлено к изданию по карте масштаба 1:50 000 издания 1978 г.

Число жителей в населенных пунктах указано в тысячах

