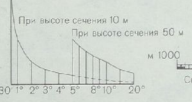
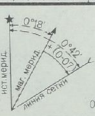
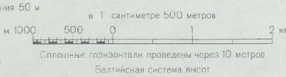




Склонение на 1981 г. восточное 0°18' (0,05). Среднее склонение меридианное восточнее 0°42' (0,12). При показании буссоли (полюса) и параллельных линий координатной сетки среднее отклонение магнитной стрелки западное 0°24' (0,07). Годовое изменение склонения восточнее 0°02' (0,01). Поправка и дирекционный угол при переходе к магнитному азимуту плюс (0,07).
 Примечание. В скобках показаны десятичные углы (одно десятие угламера = 3,6).



1:50 000



г/н - Громадзка Рада Народова (сельский совет)

Подготовлено к изданию по карте масштаба 1:50 000 издания 1979 г.

Число нитов в изоэлевационных пунктах указано в тысячах

Спиральные горизонталы проведены через 10 метров
Балтийская система высот

