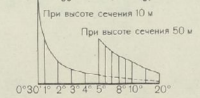
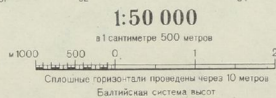
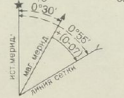


Сделано на 1981 г. восточное 0°30' (0-08) Среднее обилие морфологов восточное 0°55' (0-15) При при-
 кладении буссоль (контур) и вертикальном линии
 координатной сетки среднее отклонение магнитной стрелки
 западное 0°25' (0-07) Годовое изменение склонения
 восточное 0°02' (0-00) Поправка в дирекционный угол
 при переходе к магнитному азимуту, плюс (0-07)
 Примечание: В скобках показаны деления угламера
 (одно деление угламера = 3' 0").



Подготовлено к изданию по карте масштаба
 1:50 000 издания 1977 г.

