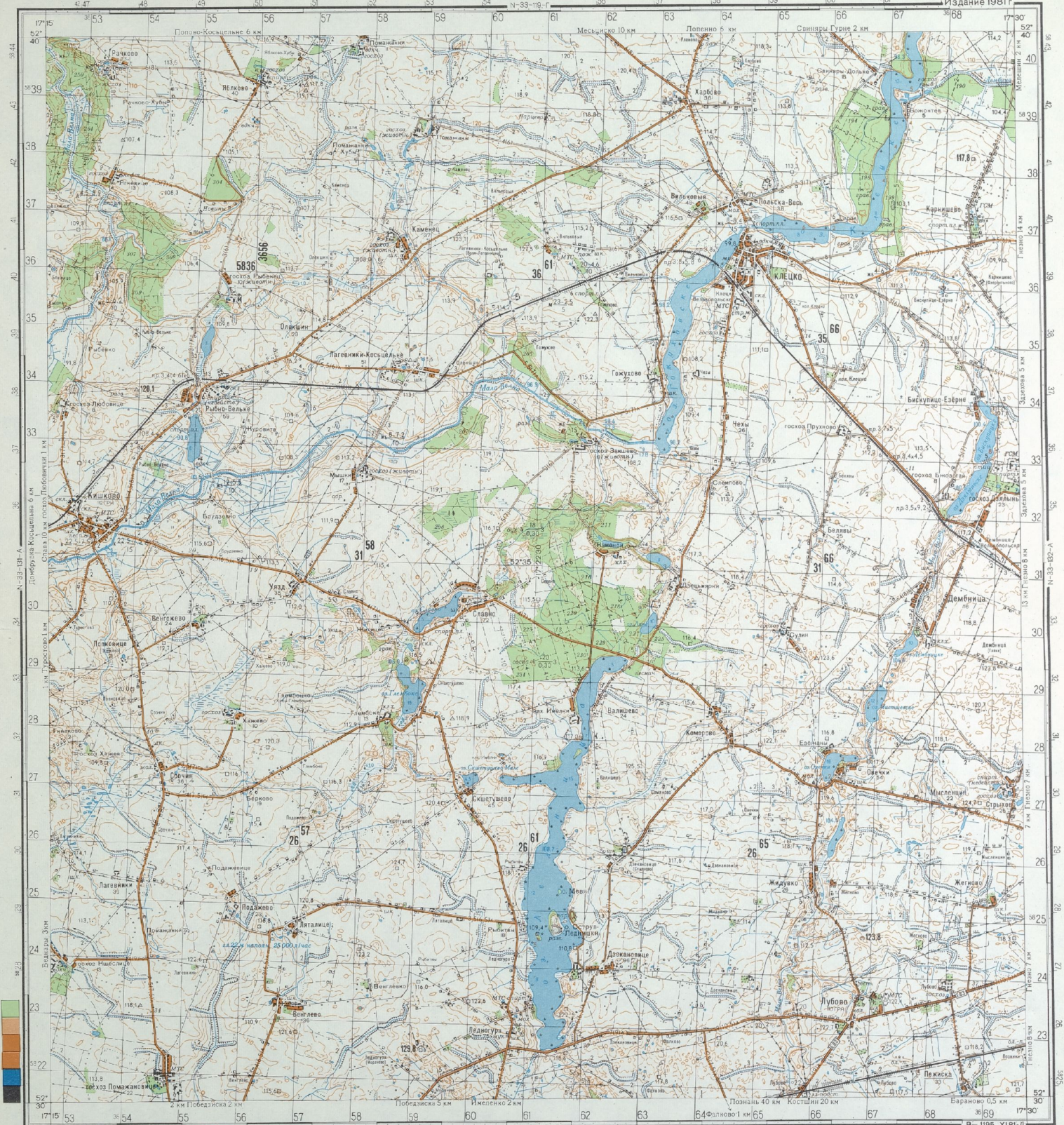
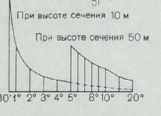


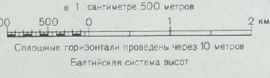
ПОЛЬША Познанское воеводство



Согласие на 1981 г. восточное 0°17'(0-16). Среднее сближение меридианов восточное 1°53'(0-32). При приближении будущей (восточной) к вертикальной линии координатной сетки среднее отклонение магнитной стрелки западное 0°56'(0-16). Годовое изменение сближения восточное 0°02'(0-01). Показана в дирекционный угол при переходе к магнитному азимуту плюс (0-16).
Примечание. В скобках показаны деления угломера (одна деление угломера = 3'30").



1:50 000




Номера автомобильных дорог (Е-означает принадлежность дороги к европейской сети маршрутов)
ГНН — Глизна Рада Народова
Кресты и знаки с религиозными изображениями

Подготовлено к изданию по карте масштаба 1:50 000 издания 1980 г.
Состояние местности на 1977, 79 гг.

101-101-1

STATE OF CALIFORNIA



101-101-1