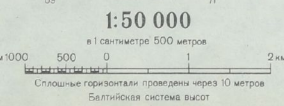
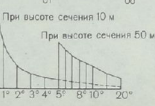
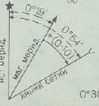




Склонение на 1981г. восточное 0°19' (0,0Е). Среднее отклонение меридиана восточное 0°38' (0,16). При привязывании России (ком.гос.) к всемирному линейно координатной сети: среднее отклонение магнитной стрелки западное 0°05' (0,10). Среднее отклонение склонения восточное 0°02' (0,01). Поправка в дирекционный угол при переходе в магнитному азимуту плюс (0,10).
 Примечания: В скобках показаны деление: угламера (одно деление угламера=36).



ГН - Громадска Рада Народова (сельский совет)

Подготовлено к изданию по карте масштаба 1:50 000 издания 1979г.

Число жителей в населенных пунктах указано в тысячах

Балтийская система высот

