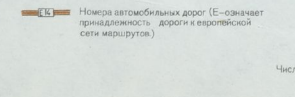
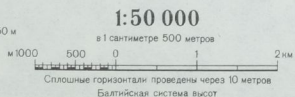
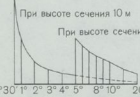




Склонение на 1981г. западное 0°14' (0-04) Среднее склонение меридиана западное 0°18' (0-05) При приращении буссоли (компас) и восточными линиями координатной сетки среднее отклонение магнитной стрелки восточное 0°02' (0-01) Годовое изменение склонения восточное 0°02' (0-01) Поправка в дирекционный угол при переходе в магнитному азимуту минус (0-01)  
Примечание: В скобках показаны деления угломера (одно деление угломера=30')



Подготовлено и издано по карте масштаба 1:50 000 издания 1977 г.  
Число жителей в населенных пунктах указано в тысячах

