


45-1

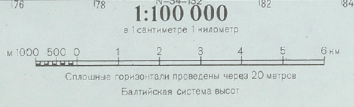
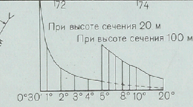
Система координат 1942 г.
БССР Брестская и Гродненская области,
ПОДША Белостокское воеводство

ГЕНЕРАЛЬНЫЙ ШТАБ
ХАЙНУВНА

14-34-120 N-34-120
Издание 1977 г



Радиометрические измерения. Среднее обобщенное морфологическое восточное 2°12'(0-37). Примечание. В скобках показана деления угламера (одно деление - угламера=3,6).
1:100 000
а в сантиметре 1 километр
При высоте сечения 20 м
При высоте сечения 100 м



Гри-романская латин. алфавита (сольский совет)
Границы уездов ПНР

Составлено по материалам:
1. Съемки 1872,73 гг.
2. Съемки 1957 г., обновления 1975 г.

Командир части полковник А.Д.Федяев

Государственная граница между СССР и Польшей нанесена по материалам разведки. 1946, 1947 гг.

