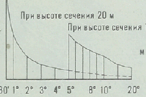
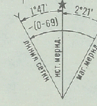





Склоны на 1985 г. востоком 2°21' (0-38) Среднее облучение
 чердаков западом 1°47' (0-30) При прилегающих сулахи
 (полюс) и вертикальных линиях координатной сетки среднее по-
 ложение магнитной стрелы восточнее 4°00' (0-63) Горизонталь-
 ные склоны восточнее 0°00' (0-01) Погрешка в дирекци-
 онной узел при передаче в магнитную азимуту мину: 0,63
 Примечание: В скобках показаны деления угломера (показатели
 угломера 3,6)



1:100 000

1 сантиметр = 1 километр



Средние горизонтальные проекции через 20 метров
 Балтийская система высот

1 Контур и знаки с рельефными изображениями
 2 Границы Радз Нарочев (минимальные)

Подготовлено к изданию по карте масштаба
 1:100 000 издания 1984 г.

Под названием «Секрет» изданных пунктов
 плавающих чисел: 0/00

